



# ELBA 2035

/seif/

ACQUA  
DELL'  
ELBA





# ELBA 2035

un luogo dove dimorare, lavorare, rilassarsi, divertirsi.  
Una visione condivisa di sviluppo sostenibile.

*Il progetto Elba 2035 è un percorso partecipativo unico per raccogliere le energie e le idee direttamente dal territorio, al fine di creare una visione condivisa di sviluppo sostenibile al 2035 per l'Isola d'Elba.*

# LA MISSION DI ELBA 2035

*Tutti dovremmo preoccuparci per il futuro,  
perché è là che dovremo passare il resto della nostra vita.*

Charles F. Kettering

L'Isola d'Elba al 2035 sarà sostenibile:

Perché sarà in grado di gestire con sempre maggiore parsimonia e lungimiranza il capitale naturale. Dal punto di vista ambientale, l'Isola raggiungerà la neutralità climatica, condizione che prevede che il bilancio delle emissioni di gas ad effetto serra in atmosfera sia nullo e realizzabile attraverso un processo di misurazione, progressiva riduzione e compensazione delle emissioni rimanenti, ridurrà il quantitativo di emissioni inquinanti, proteggendo il mare e la costa, tutelando la biodiversità, valorizzando la geodiversità del territorio e gestendo il comparto idrico e lo smaltimento dei rifiuti con una logica volta alla circolarità delle risorse.

Perché saprà conservare sempre più il valore del genius loci territoriale.

Dal punto di vista turistico, l'Isola saprà valorizzare le attività da svolgere a contatto con la natura e promuoverà un modello di mobilità sostenibile e a zero emissioni, integrato ed inclusivo, rendendola accessibile e fruibile anche a coloro i quali sceglieranno di vivere l'Isola car-free. Saprà anticipare con resilienza e proattività le nuove sfide economiche, sociali ed ambientali emerse durante la crisi pandemica da Covid-19.

Perché promuoverà sempre più un modello culturale forte e un'alta qualità di vita.

Dal punto di vista culturale, l'Isola conserverà il valore del patrimonio materiale e immateriale, sia per i visitatori che per gli abitanti. L'Isola inoltre diventerà un punto di riferimento importante per il benessere e la qualità di vita e assicurerà a tutti servizi adeguati, efficienti ed ambientalmente sostenibili, capaci di rispondere alle esigenze di salute, di mobilità, di tempo libero, di crescita e formazione.

# PREMESSA

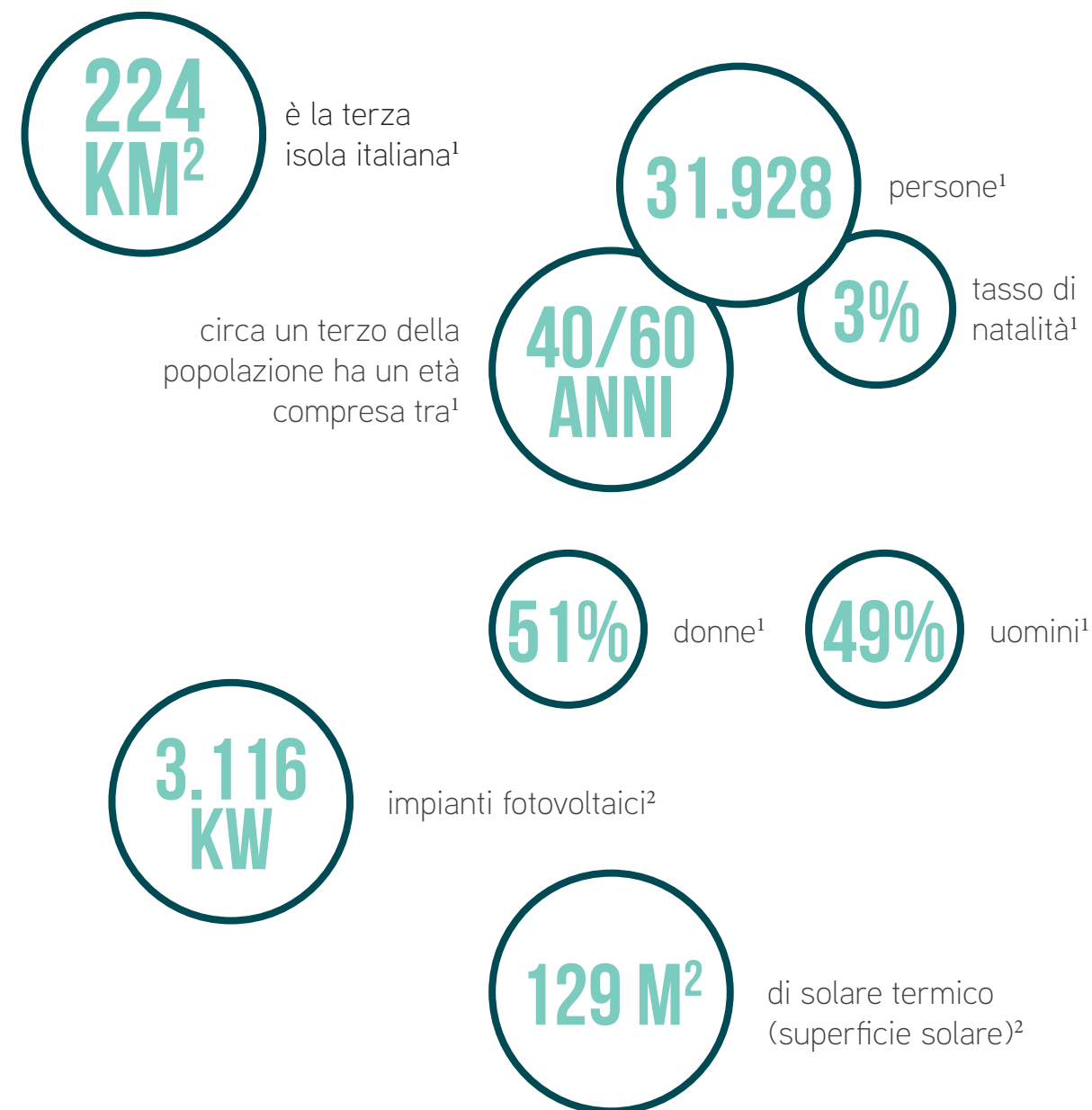
Il Manifesto Elba 2035 nasce come percorso partecipativo in cui il territorio elbano è messo al centro e dove gli stakeholder che lo abitano entrano in dialogo tra loro per immaginare lo **sviluppo sostenibile dell'Isola nei prossimi 15 anni**.

L'intento del Manifesto Elba 2035 di tracciare i pilastri e le aree di impatto di sostenibilità sulle quali porre l'attenzione al 2035 inizia con una **mappatura delle iniziative esistenti** che già oggi contribuiscono allo sviluppo sostenibile dell'Isola. Questa sezione introduttiva intende dunque darne una visione sistemica, mettendo in evidenza le principali caratteristiche e iniziative attualmente presenti sul territorio.

Da questa "istantanea" si vuole partire con un

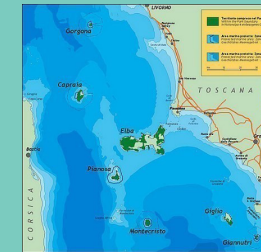
rinnovato impegno per traguardare gli obiettivi di sviluppo durevole e consapevole chiaramente individuati a livello nazionale e internazionale (Agenda 2030, European Green Deal, Strategia Europea e Strategia Nazionale per la Biodiversità, ecc.), allo scopo di applicare allo straordinario territorio elbano modelli ed azioni che vadano nella direzione del contrasto al cambiamento climatico, della riduzione delle emissioni di gas ad effetto serra in atmosfera, dell'arresto della perdita di biodiversità, della salvaguardia delle risorse idriche, della lotta all'inquinamento da plastica, del miglioramento e della tutela degli ecosistemi terrestri e marini, della eradicazione delle specie aliene, del presidio del patrimonio rurale e storico-culturale isolano.

# L'ISOLA D'ELBA OGGI



1. Fonte: dati Istat 2020

2. Fonte: Consiglio Nazionale delle Ricerche (CNR), Legambiente, Report Isole Sostenibili 2020



Il **Parco Nazionale dell'Arcipelago Toscano**<sup>3</sup> copre il **50%** della superficie dell'Isola d'Elba; **78%** dell'area protetta è a mare, mentre il restante **22%** a terra.

L'Isola d'Elba e le altre sei isole dell'Arcipelago Toscano sono sito dell'UNESCO, riconosciute, a partire dal 2003, come **Riserva della Biosfera "Isole di Toscana" nell'ambito del Programma MAB (Man and the Biosphere) dell'UNESCO.**



**Adesione al manifesto dello sviluppo sostenibile delle isole Minori** promosso da Ancim nel 2016, per creare un modello di sviluppo dell'economia delle isole minori che valorizzi l'intesa tra il pubblico e il privato, a partire dal turismo, la cultura, l'ambiente, i punti di forza delle isole italiane, insieme all'agricoltura e alla green economy.

## LA GRANDE BELLEZZA: PAESAGGI, TERRITORIO, AMBIENTE

I valori di **qualità dell'aria** risultano positivi, con dati di emissioni inquinanti come PM10, PM 2.5, NO<sub>2</sub>, SO<sub>2</sub> e CO ben al di sotto dei limiti consentiti.

### INTERNATIONAL DIVING

Organizzazione di **immersioni guidate** per portare all'attenzione dei visitatori quanto delicato ed importante sia il coralligeno vicino alla costa dell'Isola. Per coinvolgere anche coloro che non vogliono o non possono immergersi, sono organizzate delle giornate di divulgazione, con video e foto tratti anche dai materiali realizzati durante le escursioni subacquee.

### PARCO NAZIONALE ARCIPELAGO TOSCANO • COMUNE DI PORTOFERRAIO

Ristrutturazione della struttura storica de "Le Galeazze", per realizzare un Centro di Interpretazione dedicato al **Santuario Internazionale dei Mammiferi Marini Pelagos**. Il Centro ospiterà diversi modelli di cetacei, strutture multimediali che raccontano la biodiversità del mediterraneo e un punto vendita di prodotti tipici dell'Elba.

3. Fonte: Parco Nazionale dell'Arcipelago Toscano, sito web

4. Fonte: Agenzia Regionale per la Protezione ambientale della Toscana (ARPAT)

## WORLD OF BIODIVERISTY ASSOCIATION ONLUS • PARCO NAZIONALE ARCIPELAGO TOSCANO

Realizzazione di una struttura finalizzata all'allevamento di **specie autoctone** di lepidotteri destinati alla reintroduzione in natura e fruibile come spazio didattico.  
Organizzazione di un evento annuale finalizzato alla liberazione delle farfalle allevate con visite alla struttura, divulgazione delle attenzioni da mantenere per conservare l'habitat delle farfalle e progetti di citizen science per il censimento delle farfalle.

## AZIENDA AGRICOLA ARRIGHI

**Eventi** a carattere sia tecnico che divulgativo con spiegazioni sulle piante, sulla diversità mineraria e floristica e valorizzazione di prodotti tipici fortemente ancorati al territorio che presentano caratteristiche di irreplicabilità e un potenziale evocativo dei luoghi in cui nascono.

## MAREVIVO ELBA

Organizzazione di momenti per **l'educazione all'ambiente e alla sostenibilità** rivolti agli studenti per approfondire la conoscenza della propria Isola sotto gli aspetti naturalistici e storico-culturali, ma anche per confrontarsi con le minacce che gravano sull'ecosistema. Per valorizzare il percorso, i partecipanti al progetto durante l'estate si possono **impegnare nel "controllo" degli impatti** sulle spiagge e sull'ambiente marino e segnalare alla Capitaneria eventuali comportamenti scorretti.

## CONFESERCENTI LIVORNO

**Sensibilizzazione ambientale** attraverso la creazione di un circuito di imprese disposte ad intraprendere un percorso di miglioramento dell'impatto ambientale e predisposizione di un apposito disciplinare.

## LICEO ISIS FORESI

**Uscite didattiche** sul territorio per favorire la scoperta di elementi naturali, culturali e gastronomiche e attività di approfondimento con la creazione della Mappa dei Prodotti del Parco o "Menù del Parco".

## DIVERSAMENTE MARINAI

**Progetti di ricerca** attraverso l'uso della barca a vela, per il monitoraggio dei rifiuti spiaggiati e galleggianti secondo le tecniche di catalogazione europee del marine litter e beach litter e l'osservazione e monitoraggio dei cetacei.

## CED

Organizzazione di un corso Eco Diver riguardo il protocollo Reef Check Italia onlus per il **Monitoraggio dell'Ambiente Costiero in immersione**. Una volta

frequentato il corso i Diving Center del CED proporranno alle scuole sub dei weekend dedicati a progetti di citizen science. Saranno anche proposte delle giornate di formazione/informazione per operatori del turismo non subacquei per divulgare i dati raccolti.

## COMUNE DI CAPOLIVERI

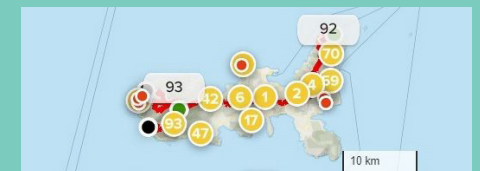
Attivazione di una collaborazione con l'Istituto di Biologia Marina di Piombino per realizzare un **monitoraggio sulle microplastiche**.

## ESA • ASSOCIAZIONE ELBA MARE

Grazie al **coinvolgimento del territorio** da parte della Società Municipalizzata del servizio rifiuti (ESA) sono state attivate tre giornate di pulizia e raccolta rifiuti per la tutela ambientale e la promozione della sensibilità ambientale. Grazie all'attivismo delle associazioni presenti sull'Isola, adulti e più piccoli si sono riuniti per dedicare una giornata alla pulizia dei fondali marini del porto di Cavo e dei fondali limitrofi alle spiagge.

## CAI

Avvio di un **sistema di geolocalizzazione** per monitorare la presenza di discariche di rifiuti tramite piattaforma cartografica online.



## 4 COMUNI DELL'ISOLA

Adesione all'iniziativa **Pelagos Plastic Free** per eliminare il commercio di prodotti usa e getta di plastica.

## REFILL NOW

**Refill Now**, nata nel 2019 da giovani imprenditori, per ridurre il consumo delle bottiglie attraverso la promozione di una piattaforma digitale volta a dare accesso a tutti ai punti d'acqua pubblici e privati situati in una destinazione, nonché la distribuzione di borracce in acciaio inox.

## PRO LOCO MARCIANA MARINA CON LEGAMBIENTE ARCIPELAGO E PARCO NAZIONALE ARCIPELAGO TOSCANO

Organizzazione delle **Passeggiate per i sentieri dei profumi** con trekking tra i boschi e i sentieri della macchia mediterranea alla scoperta della storia, della natura e della bellezza del territorio marinese e marcianese.

# TURISMO SOSTENIBILE

## PARCO NAZIONALE ARCIPELAGO TOSCANO

La **Carta Europea per il Turismo Sostenibile (CETS)** definita nel 1992 dal Summit della Terra di Rio de Janeiro è uno strumento di partenariato tra gli operatori turistici locali e i gestori degli spazi protetti. Nel 2015 il Parco Nazionale Arcipelago Toscano ha attivato il processo per l'ottenimento della Carta Europea per il Turismo Sostenibile Fase 1) che, al 2020, ha portato alla definizione di 46 azioni. Nel 2021 sono state definite nuove azioni da realizzare entro il 2025 in linea con i principi della Carta. Il Forum Permanente per il monitoraggio delle azioni della CETS monitora e rendiconta la realizzazione delle azioni. Nel corso del 2021 è stata attivata anche la Fase 2 che mira a certificare le strutture ricettive che operano nell'Arcipelago Toscano (29 quelle che hanno aderito al momento nell'Isola d'Elba al percorso virtuoso di certificazione) e la Fase 3 che andrà a certificare anche le agenzie turistiche.

## COMUNE DI PORTOFERRAIO E COMUNE DI RIO

Partner del **progetto europeo CIVITAS DESTINATIONS** per sviluppare soluzioni innovative e integrate in materia di mobilità e turismo, a favore dello sviluppo sostenibile e di una sempre migliore qualità della vita.

Gli obiettivi generali in sintesi:



## LEGAMBIENTE TURISMO

22 strutture turistiche all'Isola hanno aderito al **Decalogo di Legambiente Turismo**, contenente una lista di buone pratiche per il rispetto dell'ambiente quali: raccolta differenziata, riduzione e riciclaggio dei rifiuti, risparmio idrico ed energetico con pannelli solari e altre tecnologie, gastronomia a chilometro zero, mobilità leggera e attività di sensibilizzazione degli ospiti.

## ASSOCIAZIONE ALBERGATORI

**“Giardino diffuso degli ecoalberghi elbani”** con il mantenimento, ampliamento delle aree dedicate alle specie ortive, vendita libri tematici, possibilità di utilizzo dei prodotti.

## PARCO NAZIONALE ARCIPELAGO TOSCANO • CAI

La **Rete sentieristica del Parco Nazionale** rappresenta l'infrastruttura verde che attraversa l'intera Isola con diversi percorsi oggetto di costante manutenzione, ordinaria e straordinaria, da parte dell'Ente Parco e di monitoraggio da parte del CAI, con la possibilità di godere degli straordinari paesaggi e ambienti dell'Isola d'Elba

## VISIT ELBA • GESTIONE ASSOCIATA PER IL TURISMO DELL'ISOLA D'ELBA



Elba smart exploring è la prima mappatura sistematica di un comprensorio, per consentire a chiunque abbia uno smartphone di esplorare i percorsi outdoor dell'Isola in libertà ed indipendenza. Oltre 200 spiagge e 350 km di sentieri sono stati mappati e ripresi attraverso l'innovativa telecamera certificata da Google Ista360 ed un sistema di droni. In aggiunta tutta l'offerta outdoor dell'Isola d'Elba potrà essere esplorata virtualmente con l'applicazione Street View, in modo da programmare le proprie escursioni scegliendo e costruendo propri percorsi personalizzati dopo averli visti a 360°.

## ACQUA DELL'ELBA

**Via dell'Essenza** è il progetto di realizzazione di un sentiero costiero dell'Isola d'Elba lungo 130 chilometri e percorribile in 12 tappe.

## PARCO NAZIONALE ARCIPELAGO TOSCANO

Promozione del territorio attraverso gli eventi proposti dal Parco Nazionale inseriti nel programma integrato annuale di **Vivere il Parco**: ampia offerta di servizi di accoglienza turistico-naturalistica, inclusi i servizi di vendita e prenotazione online delle esperienze e dei pacchetti turistici, come le visite guidate a terra e a mare e il trasporto marittimo.

## CAPOLIVERI BIKE PARK, ELBA GRAVITY PARK E BIKE PARK DELLE TERRE DEL GRANITO

Il percorso **Capoliveri Bike Park** amplia l'offerta turistica per gli appassionati di mountain bike, con un circuito composto da 5 percorsi pari a oltre 100 km di sentieri e strade interscambiabili che valorizzano le bellezze naturalistiche dell'Isola.

L'**Elba Gravity Park** situato nel versante orientale dell'Isola d'Elba, si compone di sentieri di varie difficoltà, tutti disponibili in tracce GPS includendo una parte della sentieristica che abbraccia i pendii del Volterraio e del Monte delle Panche, tra la macchia mediterranea e vedute panoramiche su Rio e Cavo.

Il **Bike Park delle Terre del Granito** è uno degli itinerari più suggestivi dell'Elba occidentale tra le montagne e il mare. Un percorso che si snoda lungo una rete di 4 sentieri che attraversano le zone del granito, a ridosso del Monte Perone, sopra il borgo di San Piero e Sant'Ilario, nella zona delle Piane del Canale.



ITALIA NOSTRA ARCIPELAGO TOSCANO,  
LEGAMBIENTE ARCIPELAGO TOSCANO ELBA 2020 TEAM E PATROCINIO ENTE PARCO.



Il **Cammino della Rada**, ripristinato nel 2018, valorizza un percorso pedonale storico, già descritto in documenti del XIX secolo, che collega un'area ad alto valore paesaggistico con elevati aspetti naturali, culturali e storici, tra cui aree umide costiere, resti archeologici e la Rocca del Volterraio, emblema del Parco Nazionale dell'Arcipelago Toscano.

PARCO NAZIONALE ARCIPELAGO TOSCANO

**Carta dei sentieri ufficiali del Parco Nazionale** acquistabile in formato cartaceo e scaricabile gratuitamente attraverso l'app Avenza Maps con georeferenziazione gps costante su smartphone anche in assenza di segnale, a favore di un incremento del turismo green escursionistico durante tutto l'anno; la carta consente di conoscere la rete sentieristica, i punti d'interesse, le aree protette a terra e a mare, nonché il patrimonio culturale a partire dalle mappe dell'Isola sul proprio cellulare, nonché registrare la propria posizione e il percorso fatto.

CAI



La **Sottosezione CAI** per l'Isola d'Elba intende essere catalizzatore e supporto per tutti coloro che si occupano della manutenzione e della riapertura di sentieri, della promozione e valorizzazione dell'escursionismo come fonte di conoscenza e apprezzamento del territorio.

CAI

**Mappatura dei sentieri**, anche non attualmente individuati nella cartografia ufficiale, aggiornandola in modo tempestivo e la geolocalizzazione delle informazioni sullo stato di conservazione degli ambienti naturali e sulla presenza di discariche abusive di rifiuti

Aumenta il numero di **colonnine elettriche**: infrastrutture per favorire la mobilità elettrica di auto e scooter.

PARCO NAZIONALE ARCIPELAGO TOSCANO

Contributo concreto in azioni a favore dello sviluppo e della mobilità sostenibile con il progetto **Parchi per il Clima** attraverso il quale il **Parco Nazionale Arcipelago Toscano**, con fondi del Ministero della Transizione Ecologica, ha avviato, con riferimento all'Isola d'Elba, i seguenti progetti:

- attivazione di un servizio di trasporto collettivo attraverso l'utilizzo di **bus a trazione ibrida** nei Comuni di Portoferraio, Rio, Capoliveri e Porto Azzurro

- attivazione di un servizio di trasporto sostenibile con **scooter sharing** a Portoferraio
- **efficientamento energetico** a favore del plesso scolastico della scuola per l'infanzia e primaria di prima e secondo grado a Marciana
- **efficientamento energetico** della sede del Parco in località Enfola nel Comune di Portoferraio
- **efficientamento energetico** della Casa del Parco a Marciana
- **efficientamento energetico** della Casa del Parco a Pianosa
- **riqualificazione e restauro ecologico e paesaggistico** dei castagneti di San Cerbone, Pedalta e Madonna del Monte nel Comune di Marciana
- **riqualificazione sistema dunale** di Lacona
- interventi di **riqualificazione forestale** di impianti di origine artificiale all'Isola d'Elba
- **conservazione degli habitat e delle specie vegetali** legati alla duna di Cala S. Giovanni a Pianosa.

COMUNE DI CAPOLIVERI

Proseguimento dell'impegno CETS 2016-2020, ampliando l'offerta del Campo Boe con ulteriori **postazioni dedicate al turismo subacqueo** per immergersi in tranquillità e sicurezza, salvaguardando l'ambiente marino.

CAI

Attivazione di opere di **recupero di almeno dieci aree di sosta degradate** o deteriorate dall'uso e dalle intemperie.

COMUNE DI PORTOFERRAIO

**Installazione di 8 ciclo-stazioni** con punto di ricarica e componenti base di ciclofficina, oltre a bacheche informative relative ai servizi connessi al cicloturismo.

PARCO NAZIONALE ARCIPELAGO TOSCANO

Creazione di una **comunità di produttori di qualità** funzionali alle attività di presidio del territorio e di tutela delle produzioni agroalimentari locali nella logica dello sviluppo sostenibile e della conservazione del patrimonio rurale elbano e dell'Arcipelago Toscano.



# IDENTITÀ, CULTURA, LIFESTYLE

Il **Sistema Museale dell’Arcipelago Toscano** con 25 musei pubblici, di cui 22 all’Isola d’Elba, intende creare, in sinergia con il progetto SMART, un unico sito per la promozione di tutto il circuito museale, comprendente non solo orari di apertura dei musei, ma offerte di turismo anche congiunto con l’escursionismo del Parco Nazionale, tutto l’anno.

**Musei che costituiscono la prima fase dello “S.M.A.R.T - Sistema Museale dell’Arcipelago Toscano”:**

**17 musei storici/archeologici**

- Museo Civico Archeologico della Linguella Portoferraio
- Pinacoteca Comunale Foresiana Portoferraio
- Fortezze Medicee, Portoferraio
- Museo del Teatro dei Vigilanti Portoferraio;
- Sito archeologico Villa Romana delle Grotte Portoferraio;
- Museo Civico Archeologico del Distretto Minerario Rio
- Raccolta di cimeli militari Marciana Marina
- Museo Civico Archeologico Marciana
- Fortezza Pisana Marciana
- Museo Numismatico Marciana
- Santuario della Madonna del Monserrato Porto Azzurro
- Cappella del Sacro Cuore di Maria Porto Azzurro
- Fortezza Spagnola Porto Azzurro
- Fortezza del Volterraio Parco Nazionale Arcipelago Toscano
- Casa del Parco “Franco Franchini” di Rio\* Parco Nazionale Arcipelago Toscano
- Casa del Parco “Fortezza Pisana” a Marciana\* Parco Nazionale Arcipelago Toscano
- Sito archeologico Villa Romana di Giannutri Giglio (GR) Parco Nazionale Arcipelago Toscano

**8 musei naturalistici**

- NAT - LAB, Museo naturalistico dell’Arcipelago Toscano, c/o Forte Inglese Portoferraio;
- Museo dei minerali, Rio
- Parco Minerario Rio
- Museo del mare Capoliveri
- Miniera di Calamita Capoliveri
- MUM, Museo Mineralogico Luigi Celleri Campo nell’Elba
- Museo delle Scienze geologiche ed archeologiche dell’Isola di Pianosa, Campo nell’Elba, Parco Nazionale Arcipelago Toscano
- Casa del Parco “La Salata”, Capraia\* Parco Nazionale Arcipelago Toscano

**Integrano tale Sistema:**

- il Centro di Educazione Ambientale (CEA) ed InfoPark di Lacona Parco Nazionale Arcipelago Toscano
- il sito catacombale nell’Isola di Pianosa (gestito dal Parco Nazionale Arcipelago Toscano)

# IL MANIFESTO DI SOSTENIBILITÀ

# ELBA 2035



\* le Case del Parco sono Centri di Educazione Ambientale





## LA VISIONE

### L'Isola d'Elba è sostenibile dal punto di vista ambientale:

- quando comprende l'importanza di custodire e valorizzare il patrimonio ambientale, del territorio e del paesaggio come bene comune e quando le aree minerarie, marine e paesistiche sono valorizzate in un'ottica sistematica e integrata tra i diversi territori che compongono l'Isola;
- quando riesce a ridurre e compensare le proprie emissioni di gas serra attraverso una progressiva elettrificazione e l'utilizzo di fonti energetiche rinnovabili. Questa visione dev'essere guidata da un «Rinascimento Energetico», che consideri il GENIUS LOCI del territorio e promuova l'autosufficienza in termini di consumo energetico;
- quando riesce a ridurre le emissioni inquinanti;
- quando riesce a proteggere il mare e la costa, limitare il consumo di suolo, conservare il valore della biodiversità sia terrestre sia marina e il patrimonio geologico e geominerario;

- quando ha una gestione integrata della risorsa idrica e un approccio più responsabile e omogeneo nella gestione dei rifiuti;
- quando tutti i suoi abitanti e visitatori hanno coscienza e consapevolezza di vivere in una «Grande Bellezza» e quando al centro della visione di sostenibilità coesistono virtuosamente l'essere umano e la natura;
- quando tutte le precedenti visioni sono supportate da un'unione d'intenti univoca e da un coordinamento comune a livello amministrativo.

## I TRE AMBITI TEMATICI PER METTERE A TERRA LA VISIONE

### NEUTRALITÀ CLIMATICA E RIDUZIONE GAS AD EFFETTO SERRA:

- attivare un processo di mappatura e valutazione delle fonti di approvvigionamento energetico in un'ottica di diversificazione, al fine di ridurre progressivamente e bilanciare le emissioni di gas ad effetto serra generate in tutti i settori, automobilistico, navale, industriale, domestico;
- impostare un percorso di potenziamento della generazione di energia da fonti rinnovabili, quali ad esempio il moto ondoso e l'energia solare.

### TUTELA DEL MARE E VALORIZZAZIONE DELLA BIODIVERSITÀ E DELLA GEODIVERSITÀ:

- assicurare che ogni intervento sul territorio tenga conto degli impatti ambientali e paesaggistici;
- grazie al coinvolgimento di tutti gli abitanti, proteggere la biodiversità, tenendo in considerazione gli impatti sociali, economici ed ambientali correlati alla piccola pesca, all'itticoltura ed al turismo, anche subacqueo;
- tutelare la geodiversità e il patrimonio geominerario;
- conservare il valore del paesaggio, inteso come piano di condivisione tra ambiente e cultura, tra economia e società, tra lavoro e progresso.

### GESTIONE RESPONSABILE DI ACQUA E RIFIUTI:

- assicurare una corretta depurazione delle acque, aumentando la circolarità idrica e valorizzando le risorse naturali esistenti;
- garantire resilienza alla gestione della risorsa idrica, mitigando i consumi di picco tipici della stagione estiva;
- raggiungere una completa e diffusa raccolta differenziata su tutta l'Isola, con sistemi integrati e uniformi su tutte le municipalità;
- rafforzare la circolarità dei rifiuti attraverso l'aumento dei tassi di riciclo e recupero e mediante un'ottimizzazione continua del processo di consumo e raccolta degli stessi.





## PILASTRO II TURISMO SOSTENIBILE

### LA VISIONE

#### L'Isola d'Elba è sostenibile dal punto di vista turistico:

- quando l'offerta turistica valorizza l'ampia varietà di attività in armonia con la natura e progetta percorsi "tematici" che esaltano le peculiarità e le bellezze dell'Isola;
- quando anche le strutture di accoglienza ed altri soggetti pubblici e privati aderiscono ad un protocollo di sostenibilità, adottando buone pratiche e condivise su tutto il territorio elbano;
- quando l'offerta turistica favorisce lo scambio di esperienze e contatti tra elbani e turisti, anche attraverso nuove forme di comunicazione;
- quando la mobilità sull'Isola riduce il numero di mezzi alimentati a combustibili fossili (auto, bus, moto) in favore di spostamenti pedonali, ciclistici, collettivi e condivisi (preferibilmente elettrici);
- quando la mobilità sull'Isola considera anche il mare per gli spostamenti da un punto all'altro dell'Isola;

- quando anche la mobilità di barche e navi diventa più sostenibile;
- quando il suo ambiente offre una vacanza tranquilla e il territorio limita rumori molesti e l'inquinamento acustico diffuso;
- quando riesce a generare valore sociale e ricchezza sul territorio sostenendo diverse forme di turismo, in sinergia anche con altri settori economici.

### I TRE AMBITI TEMATICI PER METTERE A TERRA LA VISIONE

#### SERVIZI PER IL TERRITORIO (TEMPO LIBERO E LAVORO):

- favorire l'imprenditorialità giovanile e la nascita di nuove start up capaci di creare e distribuire valore sul territorio nel lungo periodo;
- supportare il posizionamento distintivo dell'offerta turistica dell'Isola, facendo leva sulle peculiarità che la contraddistinguono;
- favorire lo sviluppo di infrastrutture che permettano di vivere l'Isola senza stagionalità. Turismo sostenibile è il turismo in tutte le stagioni;
- favorire un modello turistico inclusivo, accessibile e fruibile a tutti ("design for all");
- favorire lo sviluppo di figure professionali con competenze manuali, formate per gestire le nuove sfide poste dalla sostenibilità.

#### GOVERNANCE DELLA SOSTENIBILITÀ:

- rendere l'Isola d'Elba un punto di riferimento nella sperimentazione e gestione di modelli sostenibili in un ecosistema come un'Isola, integrato nelle realtà regionali e nazionali, valorizzando una governance multistakeholder e partecipata quale elemento vincente del modello di sostenibilità dell'Isola;
- rendere l'Isola un luogo da cui si impara a vivere in modo sostenibile, ad esempio attraverso la creazione di offerte turistiche capaci di favorire abitudini e stili di vita dei turisti orientati alla sostenibilità;
- promuovere una cultura interna di sostenibilità attraverso la formazione continua e la diffusione di buone pratiche, ad esempio nella forma del decalogo, per lo sviluppo sostenibile di un'Isola.

#### MOBILITÀ SOSTENIBILE:

- raggiungere la neutralità carbonica dell'intero comparto della mobilità, attraverso reti di mobilità dolce (sia pedonali che ciclabili) e servizi annessi e sperimentazione di nuove modalità di trasporto sostenibile, sia interne all'Isola - ad esempio attraverso una progressiva elettrificazione del parco automobilistico circolante - sia verso la terraferma - ad esempio attraverso nuovi combustibili e ottimizzazioni della navigazione marittima e del trasporto aereo;
- definire un'esperienza di mobilità che valorizzi la qualità del tempo dedicato allo spostamento, ad esempio valorizzando la mobilità come strumento per godere delle bellezze naturali dell'Isola e utilizzando il trasporto marittimo locale come i "metrò del mare";
- garantire una mobilità "smart", multi-modale e multi-tecnologica, funzionale agli spostamenti anche attraverso una mappatura e uno studio dei flussi interni ed esterni;
- rendere il sistema dei trasporti interni e di accesso all'Isola centrali per la sua transizione ecologica;
- sostenere e rendere attrattiva la mobilità pubblica per gli spostamenti all'interno dell'Isola, promuovendone la funzionalità e sostenendone la digitalizzazione e in considerazione delle esigenze dei singoli e dei gruppi;
- facilitare lo sviluppo di modelli di trasporto innovativi, sostenendo iniziative che incentivano l'utilizzo dell'autovettura anziché il suo possesso.





## LA VISIONE

**L'Isola d'Elba è sostenibile dal punto di vista della cultura, dell'identità e del lifestyle:**

- quando difende e valorizza la storia e il patrimonio naturale, culturale e storico dell'Isola, le tradizioni, la cultura enogastronomica, ogni giorno, in ogni stagione dell'anno;
- quando offre un modello culturale forte e coordinato, sia per gli abitanti sia per i turisti;
- quando coltiva e mantiene vivo il sentimento culturale di appartenenza di chi risiede sull'Isola;
- quando è in grado di fare sistema e di entrare in rete con altri territori, sia attraverso le infrastrutture materiali e immateriali;
- quando assicura il benessere delle persone, anche attraverso servizi adeguati, efficienti e ambientalmente sostenibili;
- quando è capace di rispondere alle esigenze di salute, di mobilità, di tempo libero, di crescita e formazione, nonché di tutela della bellezza e delle risorse dell'ambiente;
- quando valorizza le aree minerarie, marine, paesistiche, storiche e culturali, i propri sentieri e le sue montagne.

## I QUATTRO AMBITI TEMATICI PER METTERE A TERRA LA VISIONE

### **SVILUPPO E FORMAZIONE STRATEGICA DEL CAPITALE UMANO:**

- favorire la nascita e lo sviluppo, anche da parte delle università, degli istituti scolastici elbani e da parte di poli scientifici e di ricerca, di figure professionali allineate alla visione di sviluppo sostenibile dell'Isola d'Elba;
- accelerare la diffusione di conoscenze di carattere geologico, ambientale, storico e archeologico presso la comunità elbana, così da rafforzare sia la consapevolezza identitaria sia la responsabilità individuale nella tutela e la salvaguardia del patrimonio naturale;
- supportare la ricerca scientifica e l'iniziativa imprenditoriale per un'offerta lavorativa di qualità e continua e capace di offrire opportunità di crescita professionale allineate alle sfide del futuro;
- rafforzare il dialogo tra il mondo imprenditoriale e il mondo educativo, al fine di valorizzare, trattenerne e attrarre talenti sull'Isola;
- garantire una filiera educativa coordinata e armonica verso le sfide del futuro sia globali sia territoriali;
- incentivare un nuovo approccio didattico che tenga conto di soluzioni tecnologiche ad alto valore aggiunto e capaci di erogare la formazione anche a distanza.

### **INVESTIMENTI PER LO SVILUPPO SOSTENIBILE:**

- sostenere investimenti che tutelino il patrimonio materiale e immateriale come le tradizioni, l'enogastronomia e la bellezza dell'Isola;
- supportare interventi di decoro urbano e il paesaggio ("bellezza") dell'Isola in maniera sinergica fra tutti i Comuni e favorire un modello educativo in grado di trasmettere agli elbani il valore distintivo dell'Isola;
- favorire investimenti a sostegno di una digitalizzazione comune dei servizi dell'Isola a beneficio sia dei residenti che dei turisti che visitano l'Isola per tempo libero o perché alla ricerca di un luogo armonico, attento alla dimensione sociale del lavoro data remoto;
- favorire lo sviluppo di una rete commerciale digitale ed integrata, incentivando la diffusione di una cultura digitale al mercato;
- agevolare investimenti pubblici e privati volti a garantire l'accessibilità all'Isola ogni giorno dell'anno, in ogni stagione.

### **SERVIZI PER IL TERRITORIO (SANITÀ):**

- favorire l'attrattività dell'Isola anche rispetto all'offerta di servizi sanitari, supportando il potenziamento di distretti sanitari locali e garantendo un presidio locale forte;
- sostenere la sperimentazione e lo sviluppo di servizi sanitari innovativi come la telemedicina;
- promuovere iniziative pubbliche e private che abbiano come fine il raggiungimento del benessere delle persone che abitano e visitano l'Isola, come le attività termali, la medicina e le discipline olistiche, nonché le attività all'aria aperta.

### **LE TRADIZIONI, IL PATRIMONIO STORICO, ENOGASTRONOMICO:**

- sostenere lo sviluppo di iniziative culturali, editoriali, digitali, esperienziali e multilingue e che mettano al centro la conoscenza delle tradizioni, del patrimonio storico, naturalistico ed enogastronomico dell'Isola;
- supportare iniziative volte a diffondere la reale conoscenza culturale del territorio, rendendo ciascun cittadino ambasciatore culturale dell'Isola d'Elba;
- divulgare il valore dell'arte come leva per creare un futuro migliore, sia tra gli amministratori locali sia tra coloro che possono generare valore economico sull'Isola.

## NOTA METODOLOGICA

## IL CONTESTO

## Elba 2035: un percorso partecipativo

Il progetto Elba 2035, avviatosi nel corso del 2019, ha visto il coinvolgimento di diverse categorie di stakeholders, dai cosiddetti “visionari” – ovvero personalità di rilievo nazionale ed internazionale – agli abitanti dell’Isola, piena espressione del territorio elbano.

Le varie categorie sono state coinvolte attraverso diverse modalità - come ad esempio interviste piuttosto che tavoli di lavoro tematici - per definire una visione condivisa di sviluppo sostenibile, capace di delineare un orientamento strategico per il futuro dell'Isola d'Elba dei **prossimi 15 anni**.

Da tale processo partecipativo, sono emersi come rilevanti i seguenti tre pilastri tematici:

- Pilastro I: Ambiente e bellezza del territorio
- Pilastro II: Turismo sostenibile
- Pilastro III: Cultura, identità e lifestyle

Ciascun pilastro rappresenta le fondamenta sulle quali si articola la mission di Elba 2035, nonché i punti programmatici riportati nel presente Manifesto.





**Acqua dell'Elba**  
**Manifattura artigianale di profumi**  
Isola d'Elba - Toscana - Italia  
**Tel. +39 0565 99513 - Fax +39 0565 998075**  
**info@acquadellelba.it - acquadellelba.com**

Stampato su carta  **FSC** Copyright 2021  
**100%**  
From well-managed forests